

ITÄISEN SUOMENLAHDEN VENESATAMAT

PORVOO • LOVIISA • PYHTÄÄ • KOTKA • HAMINA • VIROLAHTI



2011



TERVETULOA ITÄISELLE SUOMENLAHDELLE

Itäisen Suomenlahden rannikolla veneilijä kohtaa luonnon, historian ja katkeamattoman satamien ketjun.

Kalastajakylät, historialliset kohteet, linnusto, itärajan läheisyys ja Itäisen Suomenlahden kansallispuiston maisemat tarjoavat runsaasti koettavaa lyhyenkin siirtymän aikana.

Korkeatasoisten vierassatamien lähellä on paljon palveluita ja nähtävyyksiä. Itäisellä Suomenlahdella voit viihtyä venevieraana vaikka koko kesän. Jätä vene välillä parkkiin satamaan ja käväise kotona - julkiset kulkuneuvot vievät nopeasti pääkaupunkiin.

Itäinen Suomenlahti on kansainvälinen: Suomen, Viron ja Venäjän rajat kohtaavat merellä. Rengasreitillä eri maiden välillä pääset nauttimaan uusista kulttuureista ja ihmisistä.

Julkaisija:
Ulkoasu ja taitto:
Painopaikka:
Keskiaukeaman kartta:
Valokuvat:

Friendly Island Routes - FIR –hanke, Cursor Oy
Tommi Mattila, Laniqatuotanto Ky
Offsetpaino Westman Oy
Spatio Oy
Porvoon kaupunki, Loviisan kaupunki, Pyhtään kunta
Kotkan kaupunki, Haminan kaupunki, Virolahden kunta,
Ari Haimi, Mark Wasenius, Sininen AkkA Oy, Heikki Arpiainen.

Oikeudet muutoksiin pidätetään.

Sisältö







































Porvoo	4
Loviisa	7
Pyhtää	10
Itäisen Suomenlahden kansallispuisto	12
Kartta	14
Kotka	16
Hamina	20
Virolahti	24
Veneily rajojen yli	26
Piru Heikin rysässä	27

Hyvä tietää:

Hätänumero 112
Merialueella 0204 1000
Liikennevirasto
www.fma.fi
Tulli
www.tulli.fi
Rajavartiolaitos
www.raja.fi
Suomen Meripelastusseura
www.meripelastusseura.fi
Suomen Purjehtijaliitto ry
www.purjehtija.fi
Suomen Navigaatioliitto ry
www.suomennavigaatioliitto.com

Suomen Veneilyliitto
www.veneilyliitto.fi
Venealan keskusliitto
www.finnboat.fi
Veneilyportaali
www.vesille.fi
Ajankohtaista Itämeri-tietoa
www.itameriportaali.fi
Ilmatieteenlaitos
www.ilmatieteenlaitos.fi
Merisääpuhelin
Merisääennusteet sekä sää- ja merivedenkorkeushavainnot.
Suomenlahden itäosa:
0600 10661
Palvelun hinta on 0,93 €/min + pvm.

Merkkien selitykset

 Neuvonta / infotaulu	 Kemiallisen käymälä-jätteen vastaanotto
 Ravintola	 Jätevesisäiliön imutyhjennys
 Kahvila	 Suihku
 Grilli- / keittokatos tai nuotiopaikka	 Sauna
 Kauppa, kauppa-auto	 Pyykinpesukone
 Grilli- / elintarvikekioski	 Yleisöpuhelin
 Kioski / kesäterassi	 Hätäpuhelin
 Tori, iltatori tai kesätori	 Lasten leikkipaikka
 Polttoainetta	 Yleinen liikenneyhteys
 Sähköpiste	 Apteekki, lääkekaappi
 Juomavettä	 Veneluiska
 Talousjätehuolto	 Kalanmyynti
 Käymälä	 Luontopolku
 Kalastusmahdollisuus	 Puuvaja
 Kaivo	 Internet
 Laituri	 Telttailu mahdollista
 TV	 Liesi
 Jääkaappi	 Silitysrauta
 VHF: 68	 Nähtävyyks
 Metsä / luonto	 WC

Suomen toiseksi vanhin kaupunki, Porvoo, hurmaa kerta toisensa jälkeen. Jokirannan vierassatama sijaitsee aivan keskustassa – kävelymatkan päässä myös Vanhan Porvoon palveluista. Hamarin, Tirmon ja Sandholmsuddenin vieraslaiturien lisäksi kannattaa suunnata retkelle jollekin Porvoon saariston luonnonkauniista ulkoilusaarista. Katso myös www.uudenmaanvirkestysalueyhdistys.fi

PALVELUITA ALUEELLA

- 1 **Anton & Anton** Ruokakauppa
Jokikatu 7, puh. 040 595 2999
- 2 **TRAD Art Center**
Jokikatu 17, puh. 044 342 4795
- 3 **Fredrikan lähde**
Runeberginkatu 18, puh. 040 828 8889
- 4 **J.L.Runebergin koti**
Aleksanterinkatu 3, puh. 019 581 330
- 5 **Walter Runebergin veistoskokoelma**
Aleksanterinkatu 5, puh. 019 582 186
- 6 **Porvoon vierasvenesatama / Café Jokiranta**
Viihtyisä terrassikahvila, veneilijöille suihku- ja WC tilat, keitto- ja pyykinpesumahdollisuus, oleskelutilat, sähkö ja vesi laitureilla, puh. 019 584 727
- 7 **Ravintola Wilhelm Å**
Jokikatu, puh. 019 580 155
- 8 **Ravintola Grand Park**
Piispankatu 28, puh. 040 196 6006, 019 581 771
- 9 **Ravintolalaiva Glückauf**
Jokiranta, puh. 019 54 761
- 10 **Ravintola Walgren 's ja Bar & Bistro Viivi**
Jokikatu 31, puh. 019 524 3100
- 11 **Café Cabriole**
Piispankatu 30, puh. 019 523 2800
- 12 **Tori**
- 13 **Hotelli-Ravintola Seurahovi**
Rauhankatu 27, puh. 019 54 761
- 14 **Nepalilainen Ravintola Khukuri**
Runeberginkatu 34D, puh. 040 548 2886
- 15 **Bar & Café Paahtimo**
Mannerheiminkatu 2, puh. 019 617 040
- 16 **Yleisökäymälä**, Rihkamakatu 4
- 17 **Hotelli Sparre**
Piispankatu 34, puh. 019 584 455
- 18 **Vanha Porvoo**, jossa sijaitsee Porvoon tuomiokirkko, museoita ja gallerioita, lukuisia pikku putiikkeja, hotelleja sekä tunnelmallisia kahviloita ja ravintoloita.
- 19 **Taidetehdas**
Kokkonniementie 6
- 20 **Kauppakeskus Lundi**
- 21 **Citymarket**



Lisätietoja:
Porvoon kaupungin matkailutoimisto
Rihkamakatu 4, 06100 Porvoo
puh. 040 489 9801
tourist.office@porvoo.fi
www.porvoo.fi/matkailu



Mittakaava 1:9000

Porvoon vierassatama

60° 23,31' N / 25° 39,94' E

Väyläsyväys: 1,9 m
Paikkaluku: 22
Kiinnitys: peräpaalut ja sivu, lisäksi kotivenepaikat, joissa kiinnitys: peräpaalut ja sivu
Porvoon vierassatama sijaitsee keskellä kaupunkia kaikkien palveluiden tuntumassa joen itärannalla. Kauppatorille on matkaa 500 m, samoin Vanhaan Porvooseen.
Laiturimaksut: 16 € / vrk / pv, 5 € / max 4 h.
Kylkikiinnityspaikat 30 € / vrk (alle 12 m), 40 € / vrk (yli 12 m).
Lisätietoja: **Jokiranta Cafe**, puh. 019 584 727



Hamari

60° 21,41' N / 25° 38,42' E (WGS84)

Väyläsyväys: 1,9 m
Paikkaluku: 4
Kiinnitys: peräpoijut ja ankkuri, lisäksi mahdollista ankkuroida SEO-huoltoaseman aallonmurtaajaan
Laiturimaksut: max 4 h ilmainen
Lisätietoja: Hamarin SEO/Café Lokki
puh. 040 184 8711, 0400 713 814,
www.hamarinseo.com



Tirmon Saaristokeskus

60° 14' 46" N / 25° 53' 54" E

Väyläsyväys: 2-3 m
Paikkaluku: 10
Kiinnitys: sivu ja ankkuri
Lisätietoja: **Tirmon Saaristokeskus**
puh. 019 540 030 / kesäisin



Sandholmsudden (Pellinki)

60° 14,07' N / 25° 52,23' E (WGS84)

Väyläsyväys: 1,5–2,4 m

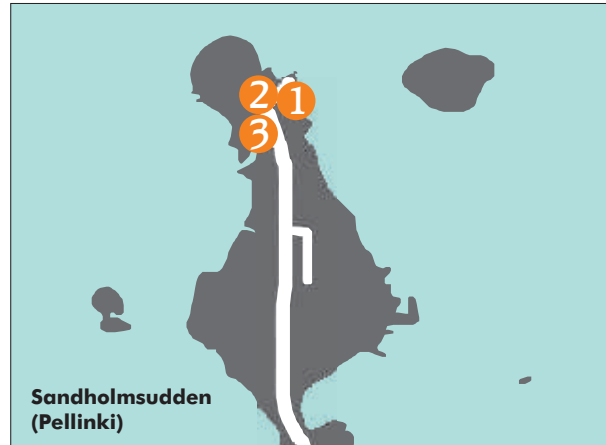
Paikkaluku: 10

Kiinnitys: peräpoiju

Käyntisatama Pellingin pohjoisosassa.

Samalla alueella Benitas Cafe ja kesätori lauantaisin sekä heinäkuussa myös keski-
viikkoiltais.

Laiturimaksu (yöpyminen)



Sandholmsudden
(Pellinki)

PALVELUITA ALUEELLA

- 1 **Pellinge Marin Service** Polttoainetta, kaasua, juomavettä, septityhjennys
Santasaarentie 162, 07370 Pellinki | puh. 0400 707 912, 040 483 8833
- 2 **Benitas Café** Kahvila A-oikeuksin, vieraslaituri, sauna ja pesumahdollisuudet.
Santasaarentie 162, 07370 Pellinki | puh. 040 740 9729, www.pellinge.net/benitascafe
- 3 Pellingin Kesätori lauantaisin sekä heinäkuussa myös keski-
viikkoiltais.

Mäntysaari (Furuholmen)

60° 19,21' N / 25° 36,92' E (WGS84)

Väyläsyväys: 1,5–3,5 m

Kiinnitys: ponttonilaituri/ranta ja peräankkuri

Laituri sijaitsee väylän varrella.

Huom! Tilausliikenteen alukset käyttävät samaa laituria. Saaren eteläosassa on pieni ponttonilaituri (syvyys 1 m) ja laituri liikunta-
rajoitteisille.



Norra Sandö

60° 13,0' N / 26° 00,3' E

Väyläsyväys: ei määritelty

Kiinnitys: ankkuri/poiju

Norra Sandö sijaitsee Pellingin saariston edustalla.

Veneilijä pääsee rantautumaan saaren länsipuolella sijaitsevaan kallioiseen niemeen, jonka pohjois-
puolella on kiinnitysrenkaita ja – poijuja.

Saarta ylläpitää Uudenmaan virkistysalueyhdistys, ja siellä on upea hiekkaranta sekä nuotiopaikka.



Brokholmen

60° 13,6' N / 25° 59,9' E

Väyläsyväys: 5,5 m

Kiinnitys: peräankkuri

Uudenmaan virkistysalueyhdistyksen ylläpitämässä retkisatamassa on n. 6 vieraspaikkaa joka soveltuu
mainiosti isommallekin veneelle.

Saaren pohjoisnokassa on kalasääsken vaihtopesä, jonka tuntumassa liikkumista tulee välttää.

Saarella on hyvä kaivo, jota hyödynnetään vilkkaasti kesäisin.



Bredholmen

60° 13,7' N / 26° 00,8' E

Väyläsväys: 2,0–3,0 m

Kiinnitys: poiju

Saaren eteläpuolella sijaitsee suojaisa kiinnityspaikka retkiveneilijälle. Rantautuessa on syytä varoa muutamaa vedenalaista kiveä.

Veneet kiinnitetään poijiin, sillä salmen pohjassa kulkevan merikaapelin takia ankkurointi on kielletty. Saarta ylläpitää Uudenmaan virkistysalueyhdistys, ja sataman tuntumasta löytyy myös nuotiopaikka.



Stornäsudden

60° 19,0' N / 25° 36,2' E

Väyläsväys: ei määriteltä

Kiinnitys: ankkuri

Uudenmaan virkistysalueyhdistyksen ylläpitämä retkisatama sijaitsee Emäsalon saaren pohjoiskärjessä. Alueen editse kulkee merkitty veneväylä, ja niemen itäpuoli soveltuu rantautumiseen. Veneet kiinnitetään ankkurein. Rannan tuntumassa sijaitsee nuotiopaikka, ja yhdistyksen alue rajoittuu rannassa molemmin puolin yksityisiin kesähuvilatontteihin; nämä rajat on selkeästi merkitty tauluilla.



Onas

60° 11,6' N / 25° 32,9' E

Väyläsväys: 1,0–2,0 m

Kiinnitys: poiju

Saaren kaakkoiskulman edustalla kulkee laivaväylä, jota pitkin voi lähestyä saarta. Pienellä veneellä voi rantautua myös saaren eteläpuolelle, mutta paras maiminnoisupaikka on kiviä väistellen nokan pohjoispuolella sijaitsevan kalliopaljastuman luona.

Aluetta ylläpitää Uudenmaan virkistysalueyhdistys. Saarella on nuotiopaikka.



Vierasvenesatama (keskusta)



Vanha Porvoo

VENEILIJÄN PALVELUT

Emsalö Båtupplag Ab

Telakanraitti 77, Emäsalo, puh. 0207 559 340,

www.emsalobatupplag.fi

Volvo Penta, Yanmar, Volvo Penta QL -veneilytarvikkeet, puu- ja lasikuituveneiden korjaus, kansi-, pohja- ja runkokorjaukset

Emäsalon Merihuoltamo

Lossipaikka 4, Emäsalon sillan luona

puh. 020 733 0000

Korttiautomaatti 24 h, kioskki ja terassi sesongin aikana.

Outboard Service Hassel Oy Ab

Svartbäckin kuja 14, Svartbäck,

puh. 0400 465 921, 09 272 4437

Yamaha, korjaamo ja varaosat, trailerit 1,7 t

Porvoon Venetarvike

Jokikatu 31, keskusta,

puh. 019 524 3986, 0400 493 437

www.porvoonvenetarvike.com

Venetarvikkeet, -hoitotuotteet ja maalit, kartat, köydet, kylmälaitteet, lämmittimet

Sea Service Oy

Havuharjuntie 3, Hamari, puh. 0400 714 378

www.vene-huolto.com

Techman Huolto-Service

Pajatie 3, Tarmola, telakka Tirmon Dyvikenissä

puh. 0400 504 092

Mercuriser, Mercury, Honda, perämoottorihuollot ja korjaukset. Veneensäilytys.

W-Elektro Oy Ab

Viilaajantie 1, Ölstens, puh. 0400 840 450

Kubota, Ardic, Eberspächer, Webasto-lämmittimet, korjaamo ja varaosat, akut, startit, laturit ja venesähkölaitteet

LOVIISA

Loviisa tarjoaa veneilijälle sekä suojaisia saaristoreittejä että avoimia selkiä – ja matkan varrella paljon nähtävää. Kiinnitä veneesi vaikkapa Rönnsäsin laituriin ja kävele katsomaan vanhassa kivenavetassa sijaitsevaa Saaristomuseota. Loviisanlahden suulla veneilijää tervehtii yli 260-vuotias Svartholman merilinnoitus. Täyden palvelun vierassatama Laivasilta sijaitsee kaupungin keskustassa, vain puolen kilometrin päässä torilta.



Kabböle

Kabböle

60° 18,3' N / 26° 04,9' E

Palvelusatama

Väyläsyväys: 1,5-3,0 m

Paikkaluku: 5

Kiinnitys: ankkuri

Lisätietoja: Kabböle Marina Café, Kabbölentie 1251

puh. 0400 701 570, 0400 615 255

www.kabbolemarina.fi



1 Kabböle Marina Café

2 Vieraslaiturit

Bockhamn

60° 16,0' N / 26° 00,2' E

Retkisatama

Väyläsyväys: 2 m

Kiinnitys: laituri, ankkuri, poiju

Bockhamn sijaitsee Byön saarella.

Aluetta ylläpitää Uudenmaan virkistys-
alueyhdistys.



Lillfjärden

60° 16,5' N / 26° 06,0' E

Retkisatama

Kiinnitys: ankkuri, poiju

Lillfjärdenin alue muodostuu Hästön, Fallholmenin ja Hamnholmenin saarista. Aluetta ylläpitää Uudenmaan virkistysalueyhdistys.

Hästön:



Fallholmen:



Hamnholmen:



Rönnsäs

60°22,0' N / 26°03,5' E

Vieraslaituri

Väyläsyväys: 2,5 m

Paikkaluku: 2-3

Kiinnitys: ankkuri



Rönnsäs

60°22,3' N / 26°03,2' E

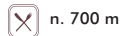
Vieraslaituri.

Väyläsyväys: 2-3m

Paikkaluku: 2-3

Kiinnitys: poiju

Laituri sijaitsee Rönnsäsin vapaa-
ajanalueella, jossa on golfkenttä
ja lomamökkejä.



Sea Golf Rönnsäsin Klubi -ravintola

Ruukinrannantie 4, Rönnsäs,

puh. 044 596 0275

Backstensstrand

60°25,6' N / 26°02,9' E

Vieraslaituri

Laituri sijaitsee Pernajan kirkonkylässä

Väyläsyväys: 1,0-3,5m

Paikkaluku: 4-5

Kiinnitys: ankkuri, aisa (max 2h)



Rönnsäsin Saaristomuseo



Bockhamn



- 1 **Laivasillan vierassataman satamaneuvonta / satamaisäntä**
puh. 019 555 445
- 2 **Merenkulkumuseo**
Laivasilta, puh. 019 533 188
- 3 **Kahvila Laivasilta**
Laivasilta, puh. 019 530 112
- 4 **Café-Restaurant Saltbodan**
Laivasilta, puh. 019 532 572
- 5 **Tuhannen Tuskan Kahvila**
Mariankatu 2c, puh. 0440 195 971, 019 531 323
- 6 **Loviisan matkailutoimisto**
Karlskronabulevardi 8, puh. 019 555 234, info@loviisa.fi, www.loviisa.fi
- 7 **Vieraslaituri**

Loviisan Laivasilta

60° 27,2' N / 26° 14,2' E

Vierasvenesatama

Väyläsyväys: 2 m

Paikkaluku: 55

Kiinnitys: poiju, aisa

Loviisan vierasvenesatama Laivasilta sijaitsee Loviisanlahden pohjukassa. Laivasillan alueella on kesäravintoloita, merenkulku-museo ja näyttelyitä.

Satama on avoinna 1.6.–31.8. päivittäin.

15.–31.5. ja 1.–15.9. päivystys.

Laiturimaksut: maksullinen

Lisätietoja: puh. 019 555 445

Palvelut satamassa:



Palvelut veneilijöiden oleskelutiloissa:



Laivasilta

Tullisilta

60° 26,8' N / 26° 14,6' E

Vieraslaituri

Väyläsyväys: 2,7 m

Paikkaluku: 5

Kiinnitys: poiju, kylkikiinnitys

Tullisillan vierasvenelaituri sijaitsee

n. 200 m etelään Laivasillalta. Tullisillan vierasvenepaikat on tarkoitettu lähinnä isommille veneille. Satamamaksuun sisältyvistä satamapalveluista osa on tarjolla Laivasillalla.

Satama on avoinna 1.6.–31.8. päivittäin,

15.–31.5. ja 1.–15.9. päivystys.

Laiturimaksu: maksullinen

Lisätietoja: puh. 019 555 445



(ks. muut palvelut Laivasillan kohdalta)

Kirmosund

60° 22,3' N / 26° 20,2' E

Kotisatama

Väyläsyväys: 4 m

Paikkaluku: 2

Kiinnitys: kylkikiinnitys

Kirmosundin kotisatama sijaitsee

Loviisan voimalaitoksen kupeessa.

Laiturimaksu: maksullinen

Lisätietoja: puh. 010 455 3630



Tallbacka

60° 21,8' N / 26° 26,4' E

Kotisatama

Väyläsyväys: 2,5 m

Paikkaluku: 2 (laiturin päädyssä)

Kiinnitys: ankkuri

Laiturimaksu: ilmainen



Lisätietoja:

Loviisan matkailutoimisto
Karlskronabulevardi 8
puh. 019 555 234
info@loviisa.fi
www.loviisa.fi

Svartholman merilinnoitus



- 1 **Näyttely: Svartholma - Sotilaiden, vankien ja matkailijoiden saari, II krs (Info)**
- 2 **Café Svartholm**, puh. 040 359 3739, www.cafesvartholm.fi
- 3 **Nuotiopaikka**
- 4 **Vieraslaiturit**



Svartholma

Svartholman merilinnoitus

60°22,8' N / 26° 18,1' E

Vieraslaituri
Väyläsyväys: 1,0-3,9 m
Paikkaluku: n. 70
Kiinnitys: poiju, aisa

Svartholman linnoitussaari on mainio koko perheen veneilykohte. Linnoituksessa on näyttely, joka esittelee saaren historiaa. Saarella järjestetään opastettuja kävelykierroksia ja lastenseikkailuja ja siellä on myös kesäkahvila. Laiturimaksu: ilmaiset vierasvenepaikat



VENEILIJÄN PALVELUT

Ebba Möbel Production

Vanhankyläntie 820, Vanhakylä
puh. 040 533 5782
www.ebbamobel.fi
venevehoitus, -istuintimet ja -peitteet

Finnstar Boats

Peikkomäentie 38, Gislom
puh. 019 512 230, 045 130 8042
www.finnstar.fi
alumiini-veneiden valmistus, myynti ja korjaus

Fors-Mek

Valkolammentie 2 A, Valko
puh. 019 515 908
www.forsmek.com
konepaja, veneiden korjaustyöt

Lovesto

Insinöörintie 2, keskusta
puh. 019 533 353
perämoottorien huolto

Loviisan Veneveistämö

Patunankuja 18, Köpbacka
puh. 0400 408 496
www.loviisanveneveistamo.fi
venehuolto ja telakointi

Loviisan Värisilmä

Kuningattarenkatu 3, keskusta
puh. 019 531 487
www.loviisanvarikauppa.com
maalit

M-Yachts

Valkolammentie 2, Valko
puh. 019 530 400
www.m-yachts.fi
talvisäilytys, puuveneiden korjaukset

Norwoodin veneveistämö

Krakalandintie 144, Vahterpää
puh. 040 506 5279
www.norwood.fi
veneveistämö

OW-Trading

Porvoonkuja 4, keskusta
puh. 019 531 150
ow-trading@sulo.fi
veneiden, venetarvikkeiden ja laiturien myynti ja asennus

Doyle Sail-Dynamics

Seppäläntie 47, keskusta
puh. 019 533 167
www.doylesails.fi
purjeneulomo

Telakointi ja Huolto Tuomo Lempinen

Varvintie 42, Köpbacka
puh. 019 515 764
venehuolto ja telakointi

Tikander Sea-Service

puh. 0400 674 358
henkilökuljetukset

Varvet Marina Shop

Aleksanterinkatu 4, keskusta
puh. 019 535 149
venetarvikekauppa

MUITA PALVELUITA

Loviisan Kruunu-Apteekki

Kuningattarenkatu 15
puh. 019 531 275

Loviisan terveyskeskus

Öhmaninkatu 4
puh. 019 555 1

Loviisan tori

Avoimna
2.5.-31.8. ma-la klo 7-14
1.9.-30.4. ti, to ja la klo 7-13

Posti

Kuningattarenkatu 13
puh. 0200 71 000

KÄYNTIKOhteita

Saaristomuseo

Kabböläntie 430, Rönnsås
puh. 040 760 2410

Merenkulkumuseo

Laivasilta 8, Laivasilta
puh. 019 533 188

Loviisan kaupungin museo

Puistokatu 2, keskusta
puh. 019 555 359

Vanha Makasiini

Markkinmäentie 476, Ahvenkoski
puh. 020 7699 179
kesäkahvila ja kalamyymälä,
veneiden kiinnitysmahdollisuus

PYHTÄÄ

Pyhtään edustan kauniista saaristosta löytyy veneilijöille hyviä paikkoja rantautumiseen ja retkeilyyn. Luonnonkaunista Kymijokea pitkin voi veneillä Pyhtään keskiaikaiselle kirkolle asti. Jokireitin puolivälissä pääsee kokeilemaan käsikäyttöisten Strukan pato- ja sulkulaitteiden toimintaa.



Kaunissaari

60° 20,6' N / 26° 46,7' E

Palvelusatama

Väyläsyväys: 1,9-2,4 m

Paikkaluku 30-50

Kiinnitys: aisa ja peräpoiju

Suosittu lomakohde Kaunissaari on kooltaan neljä neliökilometriä. Saarta peittää merellinen kangasmetsä ja pohjois- ja itärannat ovat hienoa hiekkarantaa. Satama sijaitsee saaren eteläkärjen idyllisessä kalastajakylässä. Kaunissaaren rennosti ilmapiiristä pääsee nauttimaan, vaikka ei omistaisi omaa venettä. Sinne on kesällä hyvät vuoromoottoriyhteudet Kotkasta ja Pyhtäältä.

Laiturimaksu: 15 euroa/vrk

Lisätietoja: www.kaunissaari.fi



- 1 Vierasvenesatama
- 2 Kauppa ja Kahvila Merituuli
- 3 Ravintola Kaunissaaren Maja
- 4 Saaristolaimuseo
- 5 Galleria Mari
- 6 Kaunissaaren koulu

Lököre

60° 28,5' N / 26° 45,2' E

Kotisatama

Väyläsyväys: 1,2 m

Paikkaluku: 4

Kiinnitys: ankkuri

Lökören satama sijaitsee noin kilometrin päässä Siltakylän taajaman palveluista. Satamassa järjestetään vuosittain elokuussa Saaristomarkkinat.



KAUNISSAAREN PALVELUITA

Ravintola Kaunissaaren Maja
puh. 010 832 3510

Kaunissaaren kauppa
puh. 010 832 3525

Kahvila Merituuli
puh. 010 832 3525

Saaristolaimuseo
puh. 045 277 2274

Galleria Mari
puh. 050 324 9396

Kaunissaaren Lomakeskus Oy
puh. 040 545 6348

Lomamajoitus Metsäranta
puh. 044 555 5791

Kaunissaaren koulu
puh. 0400 430 145

Mäntyniemi

60° 25,0' N / 26° 38,5' E

Vieraslaituri

Väyläsyväys: 1,8 m

Paikkaluku: 33

Kiinnitys: peräpoiju, aisa, ankkuri

Mäntyniemi sijaitsee tiheydellä varustetussa Munapirtin saarella. Satamaan johtaa viitoitettu väylä. Mahdollisuus majoittumiseen ja ruokailuun terassilla varustetussa ravintolassa. Aamuisin on tarjolla suosittu veneilijän aamupala. Alueella on uimaranta ja tunnelmallinen grillikota, saunaosasto uima-altaalla sekä rantasavusauna. Heinäkuun alkupuolella Mäntymarkkinat.

Laiturimaksu: 10 €/vrk

Lisätietoja: Merihotelli Mäntyniemi, puh. 05 353 3100



Mäntyniemi

Keihässalmi

60° 25,9' N / 26° 39,3' E

Vieraslaituri

Väyläsyväys: 1,8-4 m

Paikkaluku: 4

Kiinnitys: ankkuri ja sivukiinnitys

Keihässalmi sijaitsee Munapirtin saaren ja mantereen välissä Kaunissaaresta koilliseen johtavan väylän itäpuolella. Laiturit ovat tukevia huolto- ja lastauslaitureita, joihin voi kiinnittyä tilapäisesti myös kyljittäin. Auton voi ajaa aivan veneen viereen.



Struka

60° 28,2' N / 26° 34,0' E

Vieraslaituri

Väyläsyväys: 1,0 m

Paikkaluku: 1-2

Kiinnitys: sivukiinnitys

Laituri sijaitsee Kymijoen varrella Strukan pato- ja sulkulaitteiden alapuolella.

Yöpyminen ja miehittämättömän veneen jättäminen kielletty.



Pyhtää

60° 29,5' N / 26° 32,5' E

Vieraslaituri

Väyläsyväys: 1,0 m

Paikkaluku: 1-2

Kiinnitys: ankkuri, sivukiinnitys

Laituri sijaitsee lyhyen kävelymatkan päässä Pyhtään kirkonkylän keskusta. ABC-aseman palvelut ovat noin kilometrin päässä.

Yöpyminen ja miehittämättömän veneen jättäminen kielletty.



RAVINTOLOITA JA KAHVILOITA MEREN RANNALLA

Merihotelli Mäntyniemi

Mäntyniementie 268, Munapirtti
puh. 05 353 3100

Ravintola Kaunissaaren Maja

puh. 010 832 3510

Kahvila Merituuli

Kaunissaari, puh. 010 832 3525

Next Hotel Patruunantalo

Kymijoen rannalla
Harjuntie 111, Pyhtään kirkonkylä
puh. 05 343 2066

KÄYNTIKOhteita

Keskiaikainen harmaakivikirkko

Harjuntie 11, Pyhtää kk
puh. 05 343 1921

Pakkausmuseo

Harjuntie 111, Pyhtää kk
puh. 0400 650 140

Mopoperinnekeskus

Harjuntie 111, Pyhtää kk
puh. 05 343 2066

Saaristolaimuseo

Kaunissaari, puh. 045 277 2274

Strukan sulut

Kymijoki, Strukantie

VENEILIJÄN PALVELUT

Pyhtään Auto- ja Venesähkö Lonka

Kärkilämmäentie 8
49220 Siltakylä
puh. 0400 650 183

Långön

60° 22,7' N / 26° 39,6' E

Suojasatama

Väyläsyväys: 1,2 m

Paikkaluku: 2

Kiinnitys: ankkuri

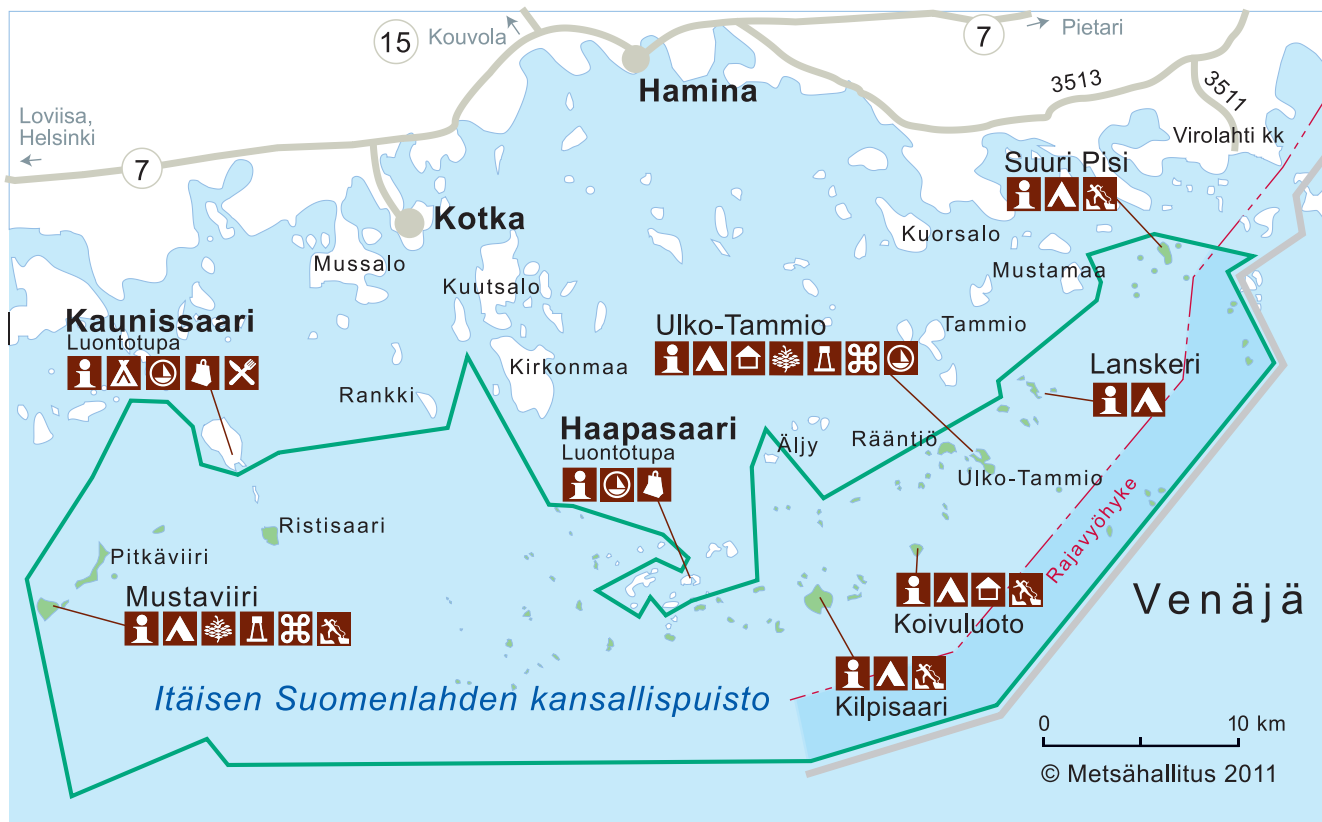
Saaren itärannalla on Pyhtään kunnan veneilijöiden käyttöön vuokraama alue, joka sijaitsee suojasataman vieressä. Alueella on laituri rantautumista varten.



Mustaviiri

Katso tiedot Metsähallituksen osuudesta sivulta 13.

Itäisen Suomenlahden kansallispuisto



Itäisen Suomenlahden kansallispuisto (perustettu 1982) on tunnettu monipuolisesta linnustostaan ja sotahistoriastaan. Parhaan kuvan Itäisen Suomenlahden kansallispuistosta saa liikkumalla veneellä puiston alueella. Ulko-Tammion saareen pääsee kesäisin myös vuoroveneellä.

Itäisimpien rannikkokuntien uloimman saariston käsittävän kansallispuiston sata saarta ja luotoa sijaitsevat hajallaan laajalla, 60 km:n levyisellä merialueella, kaukana mantereesta ja asutuista saarista. Kansallispuisto kuuluu Itämeren suojelusopimuksen mukaiseen Itämeren tärkeimpien suojelualueiden verkkoon.

Kuudessa saarella Mustaviiri, Pitkäviiri, Ristisaari, Kilpisaari, Ulko-Tammio, Lanskeri, Suuri-Pisi on palveluita, kuten tulipaikkoja polttopuineen ja käymälöitä. Puolet luodoista on kesäaikaan mairin-nousukiellossa lintujen pesimärauhan turvaamiseksi.

Itäisen Suomenlahden kansallispuiston vierassatamia:

Mustaviiri

60° 16,7' N / 26° 36,6' E

Retkisaatama
Väyläsyväys: 1,2 m
Paikkaluku: 3
Kiinnitys: ankkuri

Mustaviiri on yksi Itäisen Suomenlahden kansallispuiston uloimmista saarista. Rantautuminen on mahdollista Kaiskerin puoleiseen rantaan. Saaren rannat ovat kivikkoiset, mutta länsirannalla on upeat kalliot. Saarella on sodanaikaisia rakennelmia, jätulintarha ja Unescon maailmanperintöluetteloon hyväksytty Struven kolmiomittausketjun mittauspiste.



Kilpisaari

60° 16,9' N / 27° 18,9' E

Retkisaatama Itäisen Suomenlahden kansallispuistossa. Saaren itäisemmässä kärjessä kiinnityslenkkejä. Kiviset rannat. Kansallispuiston suurin saari. Saarella nähtävillä sodan aikaisia raunioita.



Koivuluoto

60° 18.255' N , 27° 24.057' E

väyläsyväys 2m
paikkaluku 3
kiinnitys: ankkuri
Koivuluoto on pieni luonnonkaunis saari Itäisen Suomenlahden kansallispuiston ulkolaidalla. Tyynellä säällä saaren itäpuolelle voi rantautua itäkaakosta lähestyen. Saarella on jännittävä historia kalastuksen ja hylkeenpyynnin tukikohtana.




Ulko-Tammio

60° 21,0' N/27° 27,4' E

Väyläsyväys 1,0-3,0 m, paikkaluku 15, kiinnitys: ankkuri ja keulakiinnitys

Ulko-Tammio on Itäisen Suomenlahden kansallispuiston helmi. Saaren upea luonto karuine rantakallioineen ja rehevine lehtoineen on vaikuttava. Sotahistoriasta kertovat museotykit ja toisen maailmansodan aikainen, miehistösuojaksi tarkoitettu luola (ei valaistusta).

Ulko-Tammion luoteislaidalla on suojainen lahden-poukama vierailevia veneilijöitä varten. Myös saaren itärannalla on veneille sopiva, itätuulille avoin, kaunis lahti grillivarustukseen.



Kesäisin Ulko-Tammion saarella on opas, yleensä torstaista sunnuntaihin, kertomassa luonnosta ja näyttämässä sotahistorian muistomerkkejä.

Lanskeri

60° 22,9' N / 27° 30,5' E

Kiinnitys: kallio+ankkuri.
Lanskeri on muodoltaan ja luonnoltaan kaunis, vaihteleva ja eläväinen saari. Etelässä korkeat kalliot, keskikohdan soraikko rantaniittyineen ja taas pohjoisosissa kalliota, mäntymetsää. Lähestyminen merikartan mukaan saaren itäpuolen keskiosaan. Huono tuulensuoja.



Suuri-Pisi

60° 27,0' N / 27° 38,1' E

Kiinnitys: ankkuri
Pisin saaret ovat kuuluisia mm. Ruotsin kuninkaan vierailusta alueella sekä sodan aikaisista tapahtumistaan. Sen aikaisia rakennelmia voi vieläkin havaita saarella kävellessään. Suuri-Pisi on kooltaan veneilijää suosiva ja pysty antamaan suojaa kovallakin tuulella.



LISÄTIETOJA

Luontotuvat Kaunissaarella ja Haapasaaressa.

Maretariumin info:
info@maretarium.fi
040 311 0330

Ulko-Tammion opas
(kesäisin) 040 5685 777

www.luontoon.fi/itainensuomenlahti

ITÄISEN SUOMENLAHDEN VENESATAMAT



SUOMEN PIENIN KUNTA LIITTYI KOTKAAN

Mekin olemme kohta kaupunkilaisia, me haapasaarelaiset. Tähän asti olemme ylpeilleet sillä, että Haapasaari on Suomen pienin kunta. Aivan pian, vuoden 1974 alusta lähtien, se liitetään Kotkaan. Tästä tulee Kotkan rauhällisin kaupunginosa, lähiö ilman autoja, lähiö, jonka kävelykatujen pohjana on vankka kallio. Ei ole pubia eikä biljardia, mutta on Saaren Urkin venevaja, jossa iltaisin istutaan. Paljon uusia asukkaita ei Kotka saa, sillä meitä on vain kolmetoista.



Mutta saaristoa, kallioita ja veden pauhua se saa paljon. Itse Haapasaaren lisäksi kuntaan kuuluu yli 70 muuta saarta ja yli sata luotoa. Me toivomme kaupungilta vettä ja sähköä. Ehkä me ne saammekin. Ainakin veroäyri nousee kovasti, Suomen halvimmasta 8,5 pennistä Kotkan 16 penniksi. Mutta olemme me sitten kaupunkilaisia tai ei, haapasaarelaisina me aina pysymme.

FIR-hankkeen tuottamia tarinoita mereltä, kirjoittanut Ulla-Maija von Hertzen

Sanotaan, että Kotka on Suomen merellisin kaupunki. Kotkan edustalla avautuu 400 saaren muodostama monipuolinen saaristo, josta löytyy monta syytä rantautua. Merikaupunkia kannattaa katsoa myös maalta!



- 1 Sapokanlahden vieraslaiturit
- 2 Satamatoimisto
Cafe Segeli, puh. 05 218 1417
- 3 Kotkan Pursiseura, puh. 05 213 349
Ravintola Meriniemi, puh. 045 341 9185
- 4 Kotkan Moottorivene-seuran palvelupiste
Polttoaineasema, septitankkien tyhjennys
puh. 050 516 0805
- 5 Saaristoliikenne
Kahvila-Ravintola Tulikukka, puh. 05 213 925
- 6 Kotka Maretarium, puh. 040 311 0330
Meri Café Kristina, puh. 05 212 115
Ravintola Wanha Fiskari, puh. 05 218 6585
- 7 Sapokan Vesipuisto
- 8 Uimala Katarina, puh. 05 234 4590
kesä-elokuussa maauimala
- 9 K-Supermarket Pooki
- 10 Linja-autoasema
- 11 Mansikkalahden uimaranta

Sapokanlahti

60° 27,4' N/ 26° 57,4' E

Väyläsyväys 2,0-3,0 m

Paikkaluku 58

Kiinnitys: aisa

Sapokan palvelut ovat keskittyneet Meriniemen ympärille Sapokanlahteen. Vieraslaiturei on merkitty sinisellä ankkurikilvellä. Kävelymatkan päässä sijaitsevat keskustan palvelut ja Kotkan mielenkiintoiset nähtävyydet kuten akvaariotalo Maretarium ja palkittu Sapokan vesipuisto. Historiallinen Katarinan polku kulkee sataman kautta.

Laiturimaksut: 18 € / vrk, 7 € / päivä

Lisätietoja: Cafe Segeli, puh. 05 218 1417



Sapokanlahti

- 2 **Katujuna 1.6.-13.8. klo 10-17. Lähdöt tasatunnein.**
Edestakainen reitti: Sapokanlahden satama-kauppatori-Merikeskus Vellamo



Kotkan matkailutoimisto

Keskuskatu 6, puh. 05 234 4424

avoinna ma-pe klo 9-17

2.7.-13.8. ma-pe 9-17 ja la 10-14

www.visitkotka.fi



- | | |
|---|---|
| <p>1 Merikeskus Vellamon vieraslaitori
Merikeskus Vellamo
puh. 040 350 0497</p> <p>2 Ravintola Laakonki
puh. 010 832 3501</p> <p>3 Ravintola Kairo
puh. 05 212 787</p> <p>4 Galleria Uusikuva
puh. 05 234 4711</p> <p>5 Palotorninvuorenpuisto
näköalapaikka</p> <p>6 Kotkan kirkko
Kotkan kirjasto</p> | <p>7 Kotkan Valokuvakeskus
puh. 05 225 0221</p> <p>8 New Port Kotka vierassatama
puh. 050 339 1876
Kotka Yacht Service
puh. 040 500 6181</p> <p>9 Suomen Puuvenekeskus, puh. 05 217 771
Vieraslaiturit
Kahvila Kalaranta, puh. 044 344 0140</p> <p>10 Rautatieasema</p> <p>11 Kotkan ortodoksinen kirkko
Isopuisto</p> <p>12 Kotkan kauppatori
Kauppakeskus Pasaati</p> |
|---|---|

New Port Kotka

60° 28,1' N / 26° 56,1' E

Väyläsyväys: 4-5 m

Paikkaluku: 30-40

Kiinnitys: aisa ja kylkikiinnitys

Satamassa on kahvila, veneilytarvikeliike, WIFI, suihkut ja grillialue. Lisämaksusta: saunan, grillien ja pyykinpesutilan käyttö. Vierassatamassa on yhteensä 60 venepaikkaa, joista vierasvenekäytössä 30-40.

Laiturimaksu sisältää vartioinnin sekä sähkö- ja vesiliittymät.

Laiturimaksu: 17-70 € / vrk

Lisätietoja: Kotka Yacht Store

puh. 050 339 1876, office@kotkayachtstore.fi

www.kotkayachtstore.fi



Suomen Puuvenekeskus

60° 28,1' N / 26° 56,1' E

Väyläsyväys 2,0-3,5 m

Paikkaluku 14

Kiinnitys: 6-8 m aisapaikat

Puuvenekeskuksessa on puuveneveistämön yleisöparvi ja näyttelytila kirjastoineen sekä Kahvila Kalaranta kesäterasseineen. Laiturimaksuun sisältyy ilmainen internetin (WLAN) käyttö.

Laiturimaksut: 20 € / vrk, 10 € / päivä, alle 2

tunnin vierailut ilmaisia

Lisätietoja: Suomen Puuvenekeskus

puh. 05 217 771, 0500 552 725

www.suomenpuuvenekeskus.fi



Merikeskus Vellamo

60° 28,4' N / 26° 56,7' E

Väyläsyväys: 6,4-8 m

Paikkaluku 8

Kiinnitys: aisa ja lisäksi 30 m kylkikiinnitykseen

Merikeskus Vellamon vieraslaitori ei ole tarkoitettu yöpymiseen, vaan pysäköintipaikaksi museovierailun ajaksi.

Lisätietoja: Merikeskus Vellamo

puh. 040 350 0497

info@merikeskusvellamo.fi



New Port Kotka



Puuvenekeskus



Merikeskus Vellamo



Haapasaari

- 1 Vieraslaituri
Kirkko
- 2 Kauppa
- 3 Kioski
- 4 Kirjasto
- 5 Merivartioasema
- 6 Pro Patria

Kilpisaari

Katso tiedot Metsähallituksen osuudesta sivulta 13.

Haapasaari

60° 17,3' N/ 27° 11,9' E

Kirkonlahti: väyläsyväys 1,5-1,7 m
Paikkaluku: 18
Kiinnitys: ankkuri
Haapasaaren eteläreunaa kiertää kulukelpoinen salmi, josta kääntyy kauniiseen Kirkonlahteen 2,2 metrin syvyinen louhittu aukko. Vierasvenelaituri on kirkon edessä ja toinen laituri saaren eteläpuolella. Rajamuodollisuuksia varten ajetaan merivartioston laituriin. Haapasaaristo sijoittuu osittain Itäisen Suomenlahden kansallispuiston alueelle. Saaren vanhalla koululla on Metsähallituksen luontotupa. Laiturimaksu: 7 € / vrk
Lisätietoja: Haapasaaren kioski, puh. 044 023 3100



Langinkoski

60° 29,2' N/ 26° 53,5' E

Väyläsyväys: 1,0 m
Paikkaluku: 2-3
Kiinnitys: ankkuri ja sivu
Pieni vieraslaituri sijaitsee Kymijoen suiston Langinkosken haarassa virtaavan kosken äärellä. Se on kävelymatkan päässä keisari Aleksanteri III:n rakennuttamasta kalastusmajasta, joka toimii nykyisin museona. Alue on historiallisesti arvokasta koskimaisemaa ja luonnonsuojelualue. Langinkoski on yksi Kymijoen suosituista kalastuskohteista.



Keisarinsatama

60° 28,6' N/ 26° 54,2' E

Väyläsyväys: 3,0 m
Paikkaluku: 8-10
Kiinnitys: aisa ja ankkuri
Kotkan Metsolassa luonnonkauniilla niemellä vain muutaman metrin päässä rantaviivasta on ravintola Keisarinsatama, jonka vieraslaituri on veneilijöiden käytössä.
Lisätietoja: Ravintola Keisarinsatama
puh. 05 219 0333



Santal lahti

60° 26,1' N/ 26° 52,0' E

Väyläsyväys: 1,8 m
Paikkaluku: 2-4
Kiinnitys: sivu
Kotkan Mussalon sataman eteläpuolelta johtaa väylä luoteeseen Santalahden vieraslaituriin. Lähialueella on uimaranta, luontopolkuja, mini-golf, leirintäalue, mökkikylä saunoineen ja kahvioineen, hotelliravintola sekä Kotka Golf Center ja golfravintola.



Haapasaari



Keisarinsatama

Varissaari

60° 26,8' N/ 26° 57,5' E

Väyläsyväys: 1,0-2,0 m

Paikkaluku: 6-10

Kiinnitys: ankkuri

Varissaari on linnoitussaaari, jossa on Ruotsinsalmen merilinnoituksen linnakkeiden raunioita. Saareen ajetaan vuoromoottoriliikennettä ja siellä on laituripaikkoja myös huviveneille. Varissaari sijaitsee aivan Kotkan keskustan edustalla ja se on suosittu ulkoilukohde. Saaressa on kesäravintola, uimaranta ja grillipaikkoja, mutta yöpyminen saaressa on kielletty.

Lisätietoja: puh. 05 212 766, aukioloaikojen ulkopuolella puh. 0500 491 544/Metsolan Merimatkat



Varissaari

Kukouri

60° 26,5' N/ 26° 58,7' E

Väyläsyväys: 1,5 m

Paikkaluku: 1-2

Kiinnitys: ankkuri

Kukouri on toinen Kotkan edustalla sijaitsevista linnoitussaarista. Kukourin punatiilinen pyöreä linnake, Fort Slava, valmistui 1794. Osa räjäytetyistä raunioista on korjattu ja puinen portti noudattaa ääriivooiltaan alkuperäistä muotoa. Saaressa on muutama laituripaikka myös huviveneille.




Lehmäsaari

Lehmäsaari

60° 25,3' N/ 26° 59,4' E

Luonnonkauniiseen Lehmäsaaren retkisatamaan on helppo rantautua. Saaren luonto ja pitkä hiekkaranta soveltuvat retkeilyyn ja ulkoiluun.



Kukouri

VENEILIJÄN PALVELUT

Auto- ja Venepalvelu Silventoinen

puh. 0400 656 740

hinauspalvelut

www.hinauspalvelusilventoinen.fi

KorelaBoats Ky

Sikosaarentie 15, Munsaaari

puh. 05 228 5440, 0440 333 901

telakointipalvelut, korjaus- ja asennustyöt

www.korelaboats.fi

Kotkan Autosähkö Ky

Yrjönkatu 13, Hovinsaari

puh. 05 218 3440, 0500 253 777

Lekemarin/KoneVeneSuni

Seppolantie 5 B, Kymnlinna

puh. 020 779 1400

www.konevenesuni.fi

Perämoottorihuolto Ky Mattsson

Valkamakatu 2, Hovinsaari

puh. 0400 433 019

Reijon Diesel Oy

Virsumäentie 81, Karhula

puh. 05 210 5700, 040 501 3977

diesel-laitteiden korjaukset, varaosat

www.reijondiesel.fi

Veleiro

Puolanlaituri, Hovinsaari, puh. 05 210 9555

moottorihuollot, veneiden talvisäilytys,

Volvo Penta -huoltopiste, veneilytarvikemyymälä

www.veleiro.fi

Kotka Sailing

puh. 0440 787 531

charter-purjehdusta, purjehduskoulutusta

www.kotkasailing.com

Kotisatamat/venepaikat

puh. 05 234 4336 tai 0400 883 370

TUTUSTUMIS- JA KÄYNTIKOhteita

Haukkavuoren näkötorni

Keskuskatu 51, keskusta

näköalatasanne, vaihtuvia taidenäyttelyitä,

italialainen ravintola la Majacca

www.lamajacca.com

Langinkosken keisarillinen kalastusmaja

Keisarinmajantie 118, Langinkoski

puh. 044 528 8050

www.langinkoskimuseo.com

Kymninnan kesäteatteri

Sutelantie 84, Kymnlinna

www.kymninnankesateatteri.fi

Kotka Golf Center

Santalahti, Mussalo

puh. 05 210 3700

www.kymengolf.fi

Santalahden Lomakeskus


Santalahdentie 150, Mussalo

puh. 05 260 5055

www.santalahti.fi

HAMINA

Hamina on historiallinen merenrantakaupunki, joka tarjoaa veneilijälle väljyyttä, luonnon rauhaa ja idyllisiä venesatamia. Omatoimiveneilijöille on tarjolla useita suojaisia maitinnousupaikkoja, ja reittiliikenne kuljettaa matkailijoita kesäisin Tervasaaresta Tammioon sekä Ulko-Tammioon. Haminan alueen noin neljänsataa saarta kätkevät suojiinsa ainutlaatuisen lintu- ja kasvilajiston. Tutustu Suomen sota- ja asutushistoriaan, seikkaile saariston luontopoluilla ja ihastu perinteikkään Tammion kalastajakylän elämään. Hurmaannu Haminan saaristoon!



Tervasaaren vierasvenesatama

60° 33,5' N/27° 11,1' E

Väyläsyväys 2,0-4,0 m, paikkaluku 41,
kiinnitys poiju ja sivukiinnitys

Kesäinen vierassatama Tervasaarella, noin kilometrin päässä Haminan keskustasta, tarjoaa veneilijöille kattavat palvelut. Alueella on venepaikkoja, veneasema, uimaranta, ja kahviloita sekä ravintoloita.

Laiturimaksua vastaan saa avaimen Veneasema Rampsin saniteettitiloihin (suihkut ja pesukoneet) sekä veneilijöiden taukopaikkaan. Maksuun sisältyy myös vesi, sähkö ja jätehuolto sekä saunan käyttö.

Satamassa on lisäksi septitankkityhjennys.

Langaton Internetyhteys.

Laiturimaksut: 10 € - 20 €/vrk

Lisätietoja: **Veneasema Ramps,**
puh 050 558 2880, www.rampsi.fi



- 1 Museolaivat s/s Hyökky ja m/s Merikarhu
- 2 Troolari Herring
- 3 Saaristoliikenne MeriSet
- 4 Suolamakasiini
- 5 Ravintola Tullimakasiini
- 6 Rantabaari
- 7 Kahvila Tervasaari
- 8 Pursiravintola Vantti
- 9 Septitankin tyhjennys
- 10 Saarikyyti
- 11 Veneasema Ramps, Terassikahvila Aallokko ja sauna
- 12 Ulkogrilli
- 13 Uimaranta ja beachball-kenttä

VIERASVENEPAIKAT

- A Rampsinkari
B Tervasaari
C Yrjösenpohja
D Pieni Vuohisaari





- 1 Laituri
- 2 Veneiden kiinnitys
- 3 Jättepiste
- 4 Käymälä
- 5 Nuotiopaikka



Majasaari-Nuokot

Majasaari-Nuokot

60° 27,8' N/27° 13,8' E, 60° 27,0' N/27° 13,7' E

Väyläsyväys Majasaari 3,0 m, paikkaluku 30, kiinnitys: poiju ja sivukiinnitys
Väyläsyväys Nuokot 2,0-4,0 m, paikkaluku 19, kiinnitys: ankkuri, poiju

Saariryhmä tarjoaa hienot puitteet retkeilyyn ja kalastukseen kaikkina vuodenaikoina. Alueeseen kuuluu noin 30 kaupungin omistamaa saarta. Majasaarta suositellaan pitempiaikaisille leiriytyjille ja suojaisan laguunin muodostavia Nuokkoja lyhytaikaiseen oleskeluun. Majasaaren Maja toimii saariryhmän opastuskeskuksena. Luontoon voi tutustua useilla luontopoluilla. Majasaaren itärannalla on yhteysliikennelaituri ja aallonmurtaja, jossa on myös venepaikkoja. Nuokoissa kiinnittymispaikkoja on kalliolla ja kelluvassa huoltolaiturissa. Saariryhmän palveluvarustukseen kuuluvat nuotiopaikat, käymälä, roskien keräyspiste ja kelluva septitankin tyhjennysasema.



Kuorsalo

60° 27,9' N/27° 23,9' E

Väyläsyväys 0,8-2,3 m, paikkaluku 6, kiinnitys: ankkuri ja keulakiinnitys

Kuorsalon saari on ikivanha ankkuripaikka ja idäntien etappi. Patikkaretki sammaleisten, vanhojen metsien läpi saaren eteläpään entiselle luotsiasemalle tai vanhalle hautausmaalle palauttaa mieliin entisajan saaristolaiselämän. Veneilijät voivat rantautua saaren koillirannalla sijaitsevaan vieraslaituriin.



Kuorsalo



Tervasaari

KAHVILOITA JA RAVINTOLOITA

Ravintola Tullimakasiini ja Rantabaari
Tervasaari, puh. 05 344 7470, 040 589 7962
Lounas päivittäin klo 11-15, à la carte -annoksia

Pursiravintola Vantti
Pieni Vuohisaari, puh. 040 1402 273
venekuljetus Tervasaaren laiturista
Avoinin kesäkauden.

Terassikahvila Aallokko
Tervasaari
puh. 050 558 2880
Veneasema Rampsin yhteydessä, polkupyörien ja pelien vuokraus, lasten leikkipaikka.

Café Tervasaari
Tervasaari
puh. 040 189 5515
Minigolf-kenttä.

Keskustassa

Haminan Varuskuntakerho,
Kadettikoulunkatu 3
puh. 05 353 9353

Ravintola Ristorante Rosso,
Isoympyräkatu 15
puh. 010 763 5900

Kahvila Ravintola Ruusurouva
Wanha Työski, Sibeliuskatu 28
puh. 050 321 6967
Lounas arkinen klo 11-14

Ravintola El Burro
Fredrikinkatu 7
puh. 05 344 9000

Torikahvila Kesähelmi
Kauppatori
puh. 0500 509 7032

Torikahvila Troikka
Kauppatori
puh. 0500 905 799

Konditoria-kahvila Huovila
Fredrikinkatu 1
puh. 05 344 0930

Kahvila Varvara
Puistokatu 2
puh. 05 231 1044

Puistokahvila
Isoympyräkatu 17
puh. 05 357 7175

PALVELUJA VENEILIJÄLLE

J. Purho Oy
puh. 05 730 0700
Laivasillankatu 2
Venevarusteet ja -tarvikkeet, huolto ja varaosat.
www.jpurho.fi

Seppälän Venetarvike Oy, Neuvoton
puh. 010 422 6550
Mäkelänkankaantie 18
Venevarusteet ja -tarvikkeet, varaosat
-Moottorihuollot ja -korjaukset
www.seppalan-venetarvike.fi

Konepiste J&J Rajala
puh. 05 354 1603
Kauppakeskus Itäväylä, Helsingintie 1
Venevarusteet ja -tarvikkeet, huolto ja varaosat.
www.konepisterajala.fi

SeaFox M. Repo Ky
puh. 05 285 722, 0400 486 32
Teollisuuskatu 10 A
Venevarusteet ja -tarvikkeet, huolto ja varaosat.
www.seafox-kotka.com

JKC Motors
puh. 0400 489 769
Venemootoreiden huollot, asennukset ja korjaukset
www.jkcmotors.fi



Tammion kylä

Tammio

60° 25,0' N/27° 25,2' E

Väyläsyväys 3,0 m, paikkaluku 6, kiinnitys: poiju

Tammion kalastajakylässä voi tuntea aitoa saaristolaishenkeä. Kesäkuun heleänä päivänä kävely saaren huumaan tuoksuilla, kauniilla sireenikujilla on elämys. Vanhassa kalamajassa sijaitsee saariston elämää esittelevä kotiseutumuseo. Museon aukioloaikoja voi tiedustella numerosta 040 735 7731. Tammion kalastajakylän suojaksi on rakennettu aallonmurtaja, johon vierasveneet voivat kiinnittyä.



KÄYNTIKOhteita

Museoalus s/s Hyökky ja m/s **Merikarhu**, Tervasaari
Tammion kotiseutumuseo, Tammion saari
Kauppatori, kesäperjantaisin ohjelmallinen iltatori
Kauppiaantalomuseo, Kasarminkatu 6
Kaupunginmuseo, Kadettikoulunkatu 2
Pietarin ja Paavalin ortodoksinen kirkko, Raatihuoneentori 2
Marian kirkko, Pikkuymppyräkatu 36
Johanneksen kirkko, Raatihuoneentori 10
Haminan 1700-luvun linnoitus ja **Hamina Bastioni** -tapahtuma-areena
Vallipolku linnoituksessa ja **Kirkkojärven luontopolku**, karttoja matkailusta

Ulko-Tammio

Katso tiedot Metsähallituksen osuudesta sivulta 13.



Ulko-Tammio



HAMINAN MATKAILU
 Raatihuoneentori 16
 49400 Hamina
 puh. 040 199 1330
 matkailu@hamina.fi
 www.visithamina.fi

VIROLAHTI

Virolahti satamineen ja saaristoinen tarjoaa veneilijälle rajan eksotiikkaa ja erilaisuutta. Monipuolisen historian ja luonnonkauneutensa ansiosta Virolahti on kiinnostava veneilykohde. Sijaintinsa puolesta Virolahti tarjoaa hyvän välitappimahdollisuuden Saimaan kanavan liikenteeseen ja Venäjälle veneiltäessä.



Klamilan satama

KLAMILAN PALVELUT (1,6 km satamasta)

Satamasta Klamilan kylään on kävelen matkaa 1,3 - 1,6 km, riippuen kohteesta. Veneilijöitä kiinnostavia palveluja:

Kylätupa (infokeskus):

Kylätuvalla on mm. fax, puhelin, internet-yhteys, kopiokone, matkamuistoja, käsitöitä ym. Avoinna kesäisin ti-to 9.30-13.30, pe 13.00-20.00. Puh. 05 357 3103.

Kauppa: Sale, avoinna ma-la 7-21, su 9-21.

Huoltoasema, baari, posti: Avoinna joka päivä 9-18.

Ravintola Sillankorva, avoinna kesäisin ma-to ja su 11-24, pe-la 11-02. puh. 05 - 355 1710, 050 349 5221.

Kesätori: kesä-elokuu pe 18-19.30.

Taksi: Virolahti ULA keskus puh. 106 421

Klamila

60° 30,4' N / 27° 28,9' E

Suomenlahden suosikkisatama 2010-2012

Väyläsyväys 2,5m

Paikkaluku: 15

Kiinnitys: keulalaituri ja peräpoiju

Laiturimaksu: 6e/vrk

Länneestä tultaessa ensimmäinen pysähdyspaikka Virolahdella on Klamilan satamassa, jossa on sodan aikana toiminut laivastomme tykkiveneiden ja muiden aluksien suojaosatama. Nykyään se on kunnan suurin satama, joka pystyy palvelemaan keskikokoisia matkustaja-aluksiakin. Matkaa kylän keskustaan on 1,6km. Lisätietoja:



Klamila, Pyölinjoki

60° 30,8' N / 27° 28,3' E

Väyläsyväys: 1,2m

Paikkaluku: 1-2

Kiinnitys: sivukiinnitys

Pienemmillä aluksilla voi jatkaa Klamilan satamasta viitoitettua väylää pitkin kohden kylän keskustaa.



Hurppu

60° 29,6' N / 27° 44,6' E

Väyläsyväys: 3,0 m, asiointilaituri

Hurpun niemen kärjessä sijaitsee Hurpun rajavartioasema. Matkalla on navigoitava tarkasti, koska ollaan lähellä valtakunnan rajaa. Reitin varrella voi havaita lukuisia vartiotorneja ja joskus vartioaluksiakin.

Rajavartioasema puh. 071 872 6110



Ukkosaari

Ukkosaari

60° 34,7' N / 27° 44,2' E

Väyläsyväys: 1,5m

Paikkaluku: 4

Kiinnitys: aisa ja sivukiinnitys

Ukkosaaren ponttonilaituri on Suomen merialueen itäisin vieraslaituri.



Virojoki



L Vieraslaiturit molemmin puolin jokea

- 1 S-MARKET**
Itätie 1, puh. 010 76 35470
- 2 Expert J Kuntsi**
Itätie 5, puh. 05 357 1197
- 3 Linja-autoasema**
Virojoentie 7, puh. 05 357 1244
Taksi: Virolahti ULA keskus puh. 106 421
- 4 Ravintola Wirta**
Virojoentie 14, puh. 05 347 1777
wirta@ravintolawirta.fi
- 5 K-Extra Joutsen**
Reemiläntie 1, puh. 05 357 1160
Päivittäistavarat, asiamiesposti
- 6 ST1 Huoltoasema, Rautia R. Hallikainen Ky**
Virojoentie 17 B, puh. 05 741 0400
- 7 Virolahden Osuuspankki**
Opintie 1, puh. 01 0257 3701
- 8 KoneOlli Oy**
Mäkitie 12, puh. 05 357 1252
- 9 Veli Saarisen puisto ja silta**

Virojoki

60° 35,0' N / 27° 42,7' E

Väyläsyväys: 1,1m, keulalaituri, peräankkuri
Paikkaluku: 3-5

Kiinnitys: keulalaituri, peräankkuri
Ukkosaaresta voi veneilijä jatkaa Virojokea pitkin vilkkaaseen Virojoen kylätaajamaan asti. Siellä ovat alueen tärkeimmät ja monipuolisimmat palvelut lähietäisyydellä. Joen varrella on kaksi vierasvenelaituria. Ennen vierasvenelaituria on kävelysilta, jonka alikulkukorkeus on 4,5m, normaaliveidellä.



Virolahdella sekä naapurikunta Miehikkälässä voi tutustua Suomen sotahistoriaan museoissa, jotka ovat osa sodanaikaista puolustusasemaa.

Virolahden Bunkkerimuseo
Puh. 05 749 12, www.bunkkerimuseo.fi

Miehikkälän Salpalinjamuseo
Puh. 05 749 01, www.salpalinjamuseo.fi



Virojoki

Suuri-Pisi

Katso tiedot Metsähallituksen osuudesta sivulta 13.



Virojoki

Santio

60° 27,4' N / 27° 43,5' E

Väyläsyväys: 2,4m
Paikkaluku: 6-8, sivukiinnitys
Kiinnitys: sivukiinnitys

Veneilijän ollessa matkalla rajan yli Venäjälle, on Santion saareen mahdollista saada passi- ja tullitarkastus ilmoittamalla siitä tuntia ennen Hurpun rajavartioasemalle

Lisätietoja:
Virolahden kunta/matkailu,
puh. 05 749 12
www.virolahti.fi
info@virolahti.fi

VENEILY RAJOJEN YLI

Schengen-maat

Schengen-alueen sisäisessä liikenteessä (Itämerellä Suomi, Viro, Ruotsi, Tanska, Saksa, Puola, Latvia ja Liettua) olevat huvialukset ovat rajatarkastuksesta vapaita. Suomen satamasta lähtevän huvialuksen, jonka tarkoituksena on mennä suoraan toisen Schengen-valtion satamaan, ei siis pääsääntöisesti tarvitse käydä rajanylityspaikaksi määrättyllä merivartioasemalla. Aluksen ei myöskään tarvitse käyttää yleisiä kulkuväyliä maasta lähtiessään tai maahan saapuessaan.

Ei-Schengen-maat

Suomen ja Schengen-sopimukseen kuulumattoman maan välillä (Itämerellä Venäjä) kulkiesaan huvialuksen on mentävä merivartioasemalle passintarkastukseen ja tulliselvitykseen. Passintarkastuspaikkoja Itäisen Suomenlahden alueella ovat Haapasaaren merivartioasema ja Santion rajatarkastuspiste (avoinna klo 8–20), muualla myös Suomenlinna, Porkkala ja Hanko. Rajatarkastusten nopeuttamiseksi aluksen tulee ilmoittautua merivartioasemalle puhelimitse tai meri-VHF:llä (Suomessa kanava 68 tai 16) tuntia ennen passintarkastusta. Aluksen on tultava lyhintä reittiä passintarkastukseen. Alukselta ei saa poistua tai purkaa tavaraa ennen kuin passintarkastus ja tulliselvitys on tehty. Veneilijöiden turvallisuuden parantamiseksi virallisten väylien käyttöä suositellaan. Tämä myös edesauttaa rajaviranomaisten valvontatoimia ja näin välttää ylimääräisiltä tarkastuksilta ja toimenpiteiltä.

Suuntana Venäjä:

1) Rannikkoreittiä Viipuriin

- passintarkastus Haapasaareissa tai Santiossa Hurpun (Virolahti) merivartioasemalla
- ennakkoilmoitus Venäjän rajaviranomaisille vuorokautta ennen
- tarkastus Vysotskissa

2) Ulkoväylällä Kronstadtin / Pietariin

- tarkastus Haapasaaren merivartioasemalla
- ennakkoilmoitus Venäjän rajaviranomaisille ennen Someria, Seiskaria ja Kronstadia
- ilmoittautuminen Kronstadtin ulkovartiopisteessä
- siirtyminen suoraan Pietariin
- ilmoittautuminen Pietarin matkustajalähtöterminaalin laituriin, jossa virallinen maahantulotarkastus
- siirtyminen venesatamaan



Veneilijän tarpeelliset paperit:

- aluksen paperit, katsastustodistus, vakuutuspaperit
- kaikkien veneessä olijoiden passit, tarvittaessa viisumi
- miehistöluettelo 4 kpl

PIRU HEIKIN RYSÄSSÄ

"No? Mikä on? Mikä mieheltä veti naaman noin valkoiseksi?"

"Haulikko! Ota haulikko! Tai kivääri! Tule äkkiä!"

"Minkä takia? Ja minkä takia sinä tulit pois rysiltä?"

"Siellä on piru rysässä! Sillä oli ainakin nään suuret silmät! Pitkä nokka, ja viikset!
Ja harja selässä. Tule äkkiä!"

"Vai on sillä Heikillä piru rysässä. No sellaista vejjariahan on ihan pakko lähteä katsomaan..."

"Siellä se mulisee. Ihan varmana se on piru! Ei se ainakaan mikään kala ole."

"No, eiköhän katsota mitä sinulla on rysään mennyt. Nostetaan sitä vähän... kylläpä painaa!
Johan sieltä jotakin näkyy..."

"Pidä pidä se ase valmiina! Kohta se on pinnassa!"

"Hei siellä! Pojat! Tulkaas katsomaan, kun Heikin piru nousee pintaan!"

"Jo on eläjä!"

"Ainakin kaksi ja puolimetrisen."

"On se enemmän. Otas tuosta mittanauhan päästä kiinni.... älä, älä potki, Heikin piru! Silmät on kuin lautaset.

Ja nokkaa on kun kolmen kylän akoilla yhteensä. Ei se ihme ole Heikki, että sinulla muljahti mahassa kun tuon nostit pintaan."

"Kyllä tuli housuun, sanonko mitkä. Paljonko se mitta näyttää?"

"Kaksi metriä ja seitsemänkymmentäkolme senttiä. On siinä mittaa!"

"Tämän täytyy painaa ainakin sata kiloa."

"Vähintään sen verran. Pari kesää sitten, vuonna kolmekymmentäyksi ne sai Kaunissaaressa satakolmetoistakilaisen.

Se ui ihan tavalliseen hailirysään siinä Pienkarin länsipuolella. Silloin ei kaikki vielä tienneet,

että näitäkin on Suomenlahdessa. Se ei ollut paljon tätä pienempi."

"Mitä ne teki sille?"

"Jaa, jos oikein muistan ne myivät sen Kotkaan kalaliikkeeseen. Kun se avattiin, se oli ihan täynnä mätää.

Hintaa tuli rapiat kaksituhatta markkaa."

"Jaa, myytynäkö?"

"Ei, vaan sen verran se kalakauppias Eriksson maksoi siitä kalasta sille kalastajalle. Jälkeenpäin se kauppias kehui tehneensä
sen kalan myymisellä melkein koko vuoden tilin yhtenä päivänä."

"Vai on näitäkin näissä vesissä!"

"Sen verran että suku on. Siinä on pojat historiaa yhdessä kalassa. Yli 200 miljoonaa vuotta näitä on kuulemma uinut maailman merissä.
Yli 300-kiloisiakin ovat jostakin päin maailmaa saaneet. Ties vaikka sellaisia kōriläitä olisi jossakin ihan lähellä..."

"Älä, älä!"

"Sellaisen kun saisit Heikki rysääsi, niin voisi tulla housuun muutakin kun leuto lounainen... kato kato kun potkii!

Mitä meinasit tälle tehdä?"

"Ja-a. Ostaiskohan se Eriksson tämänkin sammen? Ei kukaan näin isoa kalaa yksin syö."

"Ei. Kuka sitä nyt kokonaista pirua..."

FIR-hankkeen tuottamia tarinoita mereltä, kirjoittanut Martti Linna

LÄHTEET: Anttila, Risto: Kaunissaari ajan aalloilla (Painokotka 2008).

Kymi
kutsuu

www.kymi.fi



Porvoon matkailutoimisto

Puh. + 358 (0)40 489 9801
tourist.office@porvoo.fi
www.porvoo.fi/matkailu



Loviisan matkailutoimisto

Puh. + 358 (0)19 555 234
info@loviisa.fi
www.loviisa.fi

Pyhtään kunta / matkailu

Puh. +358 (0)5 46015 600
info@pyhtaa.fi
www.pyhtaa.fi



Kotkan matkailutoimisto

Puh. + 358 (0)5 234 4424
matkailu@kotka.fi
www.visitkotka.fi
www.facebook.com/visitKotka



Haminan matkailu

Puh. +358 (0)40 199 1330
matkailu@hamina.fi
www.visithamina.fi

Virolahden kunta / matkailu

Puh. +358 (0)5 749 12
www.virolahti.fi
info@virolahti.fi

Lisätietoja Itäisen Suomenlahden kansallispuistosta

Luontotuvat Kaunissaareissa ja Haapasaareissa.
Maretariumin info: info@maretarium.fi, 040 311 0330
Ulko-Tammion opas (kesäisin) 040 5685 777
www.luontoon.fi/itainensuomenlahti

Friendly Island Routes – FIR / www.fir.viimsi.ee



European Union
European Regional
Development Fund
Investing in your future



CENTRAL BALTIC
INTERREG IV A
PROGRAMME
2007-2013



cursor



Kymi
kutsuu